



## PRÉFET DE LA MAYENNE

*Liberté  
Égalité  
Fraternité*

### COMMUNIQUÉ DE PRESSE

#### Usages de l'eau en période d'étiage

Laval, le 7 octobre 2020

Les précipitations observées depuis le 30 septembre 2020 sur les territoires hydrographiques de Mayenne amont et Sarthe amont permettent à ceux-ci de rétrograder en seuil d'alerte. Le seuil de vigilance est maintenu pour les autres bassins du département.

#### – Alerte sur les bassins hydrographiques de Mayenne amont et Sarthe amont :

Sur les communes concernées, le lavage des véhicules, des voiries et des façades, le remplissage des plans d'eau et des piscines privées et les mouvements de vanne sur les cours d'eau sont interdits.

L'arrosage des massifs floraux, des terrains de sports et de loisirs, des espaces verts, des pelouses et des terrains de golf est possible de 20 heures à 8 heures du matin. L'irrigation des grandes cultures est interdite en journée.

#### - Vigilance sur les bassins hydrographiques de Mayenne médiane et aval, Sarthe aval et Oudon :

Sur ces bassins hydrographiques, il est fait appel au sens civique de tous les utilisateurs et usagers de l'eau qui sont invités à réduire volontairement leur consommation.

Pour plus de précisions, consulter [l'arrêté cadre n° 02019-06-133 du 18 juin 2019](#) limitant les usages de l'eau en période d'étiage.

Pour tout renseignement complémentaire, il convient de contacter la :

DDT de la Mayenne

Service Eau et Biodiversité

Téléphone : 02.43.67.89.50 – Mail : [ddt-seb-eau@mayenne.gouv.fr](mailto:ddt-seb-eau@mayenne.gouv.fr)

#### Cabinet du préfet

Tél. : 02 43 01 50 70/71/72

Mél. : [pref-communication@mayenne.gouv.fr](mailto:pref-communication@mayenne.gouv.fr)

Bureau de la représentation de l'État et de la communication interministérielle

46 rue Mazagran  
53000 LAVAL CEDEX

1/4



@Prefet53



Préfet de la Mayenne



@prefet53



prefet53

Pour plus d'information, consulter le site internet Départemental de l'État :  
[www.mayenne.gouv.fr](http://www.mayenne.gouv.fr)

### Liste des communes concernées

#### Territoire Oudon :

Athée, Ballots, Beaulieu-sur-Oudon, Bouchamps-les-Craon, Brains-sur-les-Marches, Chérancé, Congrier, Cosmes, Cossé-le-Vivien, Courbeville, Craon, Cuillé, Denazé, Fontaine-Couverte, Gastines, La Boissière,  
La Chapelle-Craonnaise, La Roë, La Rouaudière, La Selle-Craonnaise, Laubrières, Livré-la-Touche, Loiron-Ruillé, Marigné-Peuton, Mée, Méral, Montjean, Niaflès, Peuton, Pommerieux, Prée d'Anjou, Renazé, Senonnes, Simplé, St-Aignan-sur-Roë, St Cyr-le-Gravelais, St-Erblon, St-Martin-du-Limet, St-Michel-la-Roë, St-Poix, St-Quentin-les-Anges, St-Saturnin-du-Limet.

#### Territoire de la Mayenne médiane-aval

Ahuillé, Alexain, Andouillé, Argentré, Aron, Astillé, Bais, Bazougers, Belgeard, Bierné-les-Villages, Bonchamp-lès-Laval, Bourgon, Brée, Carelles, Chailland, Châlons-du-Maine, Champéon, Champgenéteux, Changé, Château-Gontier-sur-Mayenne, Châtelain, Chemazé, Commer, Contest, Coudray, Daon, Entrammes, Ernée, Évron, Forcé, Fromentières, Gennes-Longuefyue, Gesnes, Grazay, Hambers, Hardanges, Houssay, Jublains, Juvigné, La Baconnière, La Bazoge-Montpinçon, La Bazouge-des-Alleux, La Bigottière, La Brûlatte, La Chapelle-Anthenaise, La Chapelle au Riboul, La Chapelle-Rainsouin, La Croixille,  
La Gravelle, La Haie-Traversaine, La Pellerine, La Roche-Neuville, Larchamp, Launay-Villiers, Laval,  
Le Bourgneuf-la-Forêt, Le Genest-Saint-Isle, Lévaré, L'Huisserie, Livet, Loupfougères, Louverné, Louvigné, Maisoncelles-du-Maine, Marcillé-la-Ville, Martigné-sur-Mayenne, Mayenne, Ménil, Mézangers, Montenay, Montflours, Montigné-le-Brillant, Montreuil-Poulay, Montsûrs-St-Cénére, Moulay, Neau, Nuillé-sur-Vicoin, Olivet, Origné, Parigné-sur-Braye, Parné-sur-Roc, Placé, Port-Brillet, Quelaines-St-Gault, Ruillé-Froids-Fonds, Sacé, St-Baudelle, St-Berthevin, St-Denis-de-Gastines, St-Fraimbault-de-Prières, Ste-Gemmes-le-Robert, St-Georges-Buttavent, St-Germain-d'Anxure, St-Germain-le-Fouilloux, St-Germain-le-Guillaume, St-Hilaire-du-Maine, St-Jean-sur-Mayenne, St-Loup-du-Gast, St-Ouen-des-Toits, St-Pierre-des-Landes, St-Pierre-la-Cour, Soulgé-sur-Ouette, Vautorte, Villiers-Charlemagne.

#### Territoire de la Mayenne amont

Ambrières-les-Vallées, Brécé, Chantrigné, Charchigné, Châtillon-sur-Colmont, Chevaigné-du-Maine, Colombiers-du-Plessis, Couesmes-Vaucé, Couptrain, Crennes-en-Fraubée, Désertines, Fougerolles-du-Plessis, Gorron, Hercé, Javron-les-Chapelles, La Dorée, La Pallu, Landivy, Lassay-les-Châteaux, Le Ham, Le Horps, Le Housseau-Brétignolles, Le Pas, Le Ribay, Lesbois, Lignièrès-Orgères, Madré, Montaudin, Neuilly-le-Vendin, Oisseau, Pontmain, Pré-en-Pail-St-Samson, Rennes-en-Grenouilles, Soucé, Ste-Marie-du-Bois,  
St-Aignan-de-Couptrain, St-Aubin-Fosse-Louvain, St-Berthevin-la-Tannière, St-Calais-du-Désert, St-Cyr-en-Pail, St-Éllier-du-Maine, St-Julien-du-Terroux, St-Mars-sur-Colmont, St-Mars-sur-la-Futaie, Thuboeuf, Vieuvy, Villepail.

#### Territoire de la Sarthe aval

Arquenay, Assé-le-Béranger, Bannes, Beaumont-Pied-de-Boeuf, Blandouet-St-Jean, Bouère, Bouessay, Chéméré-le-Roi, Cossé-en-Champagne, Grez-en-Bouère, La Bazouge-de-Chéméré,

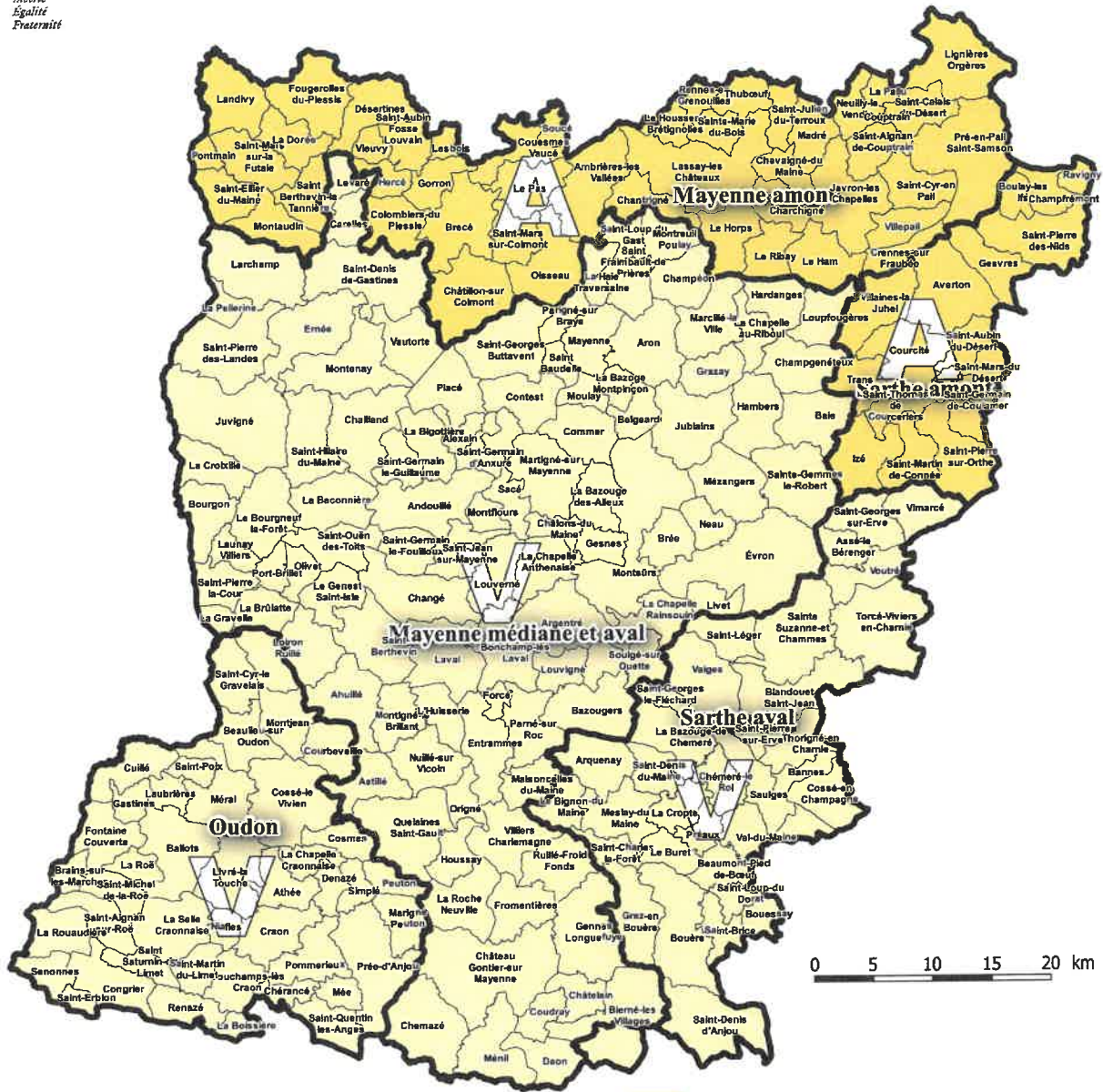


La Cropte, Le Bignon-du-Maine, Le Buret, Meslay-du-Maine, Préaux, Saulges, St-Brice, St-Charles-la-Forêt, St-Denis-d'Anjou, St-Denis-du-Maine, St-Georges-le-Flécharde, St-Georges-sur-Erve, St-Léger-en-Charnie, St-Loup-du-Dorat, St-Pierre-sur-Erve, Ste-Suzanne-et-Chammes, Thorigné-en-Charnie, Torcé-Viviers-en-Charnie, Vaiges, Val-du-Maine, Vimarcé, Voutré.






Territoire de la Sarthe amont

Averton, Boulay-les-Ifs, Champfrémont, Courcité, Gesvres, Izé, Ravigny, St-Aubin-du-Désert, St-Germain-de-Coulamer, St-Mars-du-Désert, St-Martin-de-Connée, St-Pierre-des-Nids, St-Pierre-sur-Orthe, St-Thomas-de-Courceriers, Trans, Villaines-la-Juhel.





 Limite de bassin

-  Vigilance (bassin Mayenne médiane et aval)
-  Vigilance (bassin Oudon)
-  Vigilance (bassin Sarthe aval)
-  Alerte (bassin Mayenne amont)
-  Alerte (bassin Sarthe amont)

Sources : BDT@IGN / DDT 53

Service/Unité : SEB/EAU

Direction Départementale des Territoires de la Mayenne - Cité administrative - Rue Mac Donald BP 23009 - 53063 Laval cedex 09